
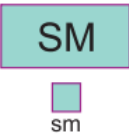







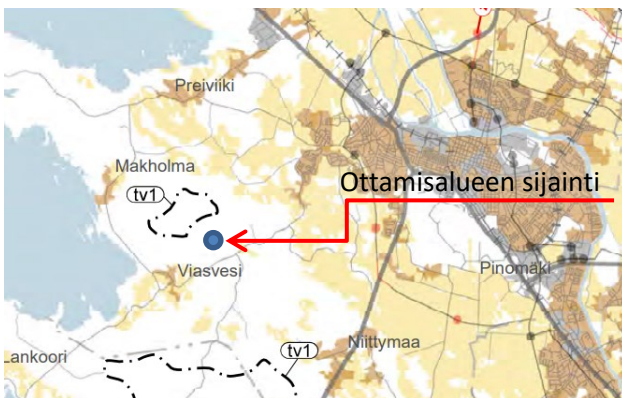
SATAKUNNAN MAAKUNTAKAAVAN MERKINNÄT JA MÄÄRÄYKSET

1. KEHITTÄMISPERIAATEMERKINNÄT		
	<p>KAUPUNKIKEHITTÄMISEN KOHDEVYÖHYKE</p> <p>Merkinnällä osoitetaan kaupunki-seutuja, niiden osia tai muita yhdyskuntia koskevia kehittämissi- tiikan alueidenkäytöllisiä periaateita.</p> <p>Merkinnällä osoitetaan niitä vyöhykkeitä, joihin kohdistuu valtakunnallisesti, maakunnallisesti tai seudullisesti tärkeitä alueidenkäytöllisiä kehittämistarpeita.</p>	<p>Suunnittelumääräys</p> <p><i>Aluerakenteeltaan monikeskuksisia vyöhykkeitä kehitetään eheyttämällä olemassa olevien keskusten ja taajamien yhdyskuntarakennetta sekä turvaamalla viher- ja virkistysverkon jatkuvuus sekä palvelujen saatavuus.</i></p> <p><i>Yksityiskohtaisemmassa suunnittelussa tulee edistää elinympäristöjen toimivuutta ja taloudellisuutta hyödyntämällä rakennettuja verkostoja, vähentämällä liikennetarvetta sekä edistämällä joukkoliikenteen ja kevytliikenteen edellytyksiä.</i></p> <p><i>Alueen arkeologiset kohteiden, valtakunnallisesti arvokkaiden maisema-alueiden sekä merkittävien kulttuuriympäristöjen tulee olla alueidenkäytön suunnittelun lähtökohtina.</i></p> <p>Kehittämissuositus</p> <p><i>Alueen maankäytön kehittämistarpeet tulisi tutkia ja ratkaista yksityiskohtaisemalla seudullisella maankäytön suunnitelmalla.</i></p>
- 1	<p>Merkinnällä osoitetaan Kokemäen-jokilaakson valtakunnallisesti merkittävä, monikeskuksinen aluerakenteen kehittämissi-työhyke, jolle kohdistuu työpaikka- ja teollisuustoimintojen, taajamatoimintojen, joukkoliikenteen ja palvelujen sekä virkistysverkoston pitkän aikavälin alueidenkäytöllisiä ja toiminnallisia yhteensovittamis- ja kehittämistarpeita.</p>	<p>Suunnittelumääräys</p> <p><i>Alueen kilpailukyvyyn ja vetovoimaisuuden kasvua edistetään korostamalla alueen keskusten kehittämistä. Suunnittelulla tulee edistää alueen ominaispiirteitä ja liikenne-, energia- ja virkistysverkkojen toiminnallisuutta seudullisena kokonaisuutena.</i></p>
	<p>MUINAISMUISTOALUE</p> <p>Merkinnällä osoitetaan muinaismuistolain nojalla rauhoitettuja muinaisjäännösalueita ja -kohteita.</p>	<p>Suojelumääräys</p> <p><i>Muinaismuistoalueiden ja -kohteiden ja niiden lähialueiden maankäyttöä, rakentamista ja hoitoa suunniteltaessa on kiinteiden muinaisjäännösten lisäksi otettava huomioon niiden suoja-alueet, maisemallinen sijainti ja mahdollinen liittyminen arvokkaisiin maisema-alueisiin tai kulttuuriympäristöihin.</i></p> <p><i>Kaikista aluetta koskevista suunnitelmista tulee Museovirastolle varata mahdollisuus lausunnon antamiseen.</i></p>



	MATKAILUN KEHITTÄMISVYÖHYKE Merkinnällä osoitetaan vyöhykeitä, joihin kohdistuu merkittäviä matkailun kehittämistarpeita.	Suunnittelumääräys <i>Vyöhykkeiden sisällä toteutettavassa alueidenkäytön suunnittelussa on kiinnitettävä erityistä huomiota matkailuelinkeinojen ja virkistyspalveluiden kehittämiseen. Suunnittelussa on otettava huomioon toteutettavien toimenpiteiden yhteensovittaminen kulttuuri-, maisema- ja luontoarvoihin sekä olemassa oleviin elinkeinoihin ja asutukseen.</i> <i>Matkailuun liittyviä toimintoja suunniteltaessa ja vyöhykkeen vetovoimaisuutta kehitettäessä tulee ottaa huomioon vyöhykkeen erityisominaisuudet ja niiden ominaispiirteiden säilyttäminen.</i>
-1	Merkinnällä osoitetaan merkittävät matkailun ja virkistyskäytön kehittämisen kohdevyöhykkeet.	
-2	Merkinnällä osoitetaan merkittävät kulttuuriympäristö- ja maisemamatkailun kehittämisen kohdevyöhykkeet.	
-3	Merkinnällä osoitetaan merkittävät luontomatkailun kehittämisen kohdevyöhykkeet, joihin kohdistuu luontomatkailun, luonnon virkistyskäytön, ulkoilu- ym. reitistöjen sekä luonnonsuojelun kehittämis- ja yhteensovittamistarpeita.	
 	MAA-AINESTEN OTTOALUE Merkinnällä osoitetaan merkittävät maa-ainesten ottoalueet.	Suunnittelumääräys <i>Alueen käyttöä suunniteltaessa on huomioitava luonnonsuojelulain 65 ja 66 §:ien säädökset.</i>
-1	Merkinnällä osoitetaan hiekan- ja soranoton alueet.	
-2	Merkinnällä osoitetaan kallionoton alueet.	
-3	Merkinnällä osoitetaan merkittävät turvetuotantoalueet.	

Satakunnan vaihemaakuntakaavojen /-1 (vahvistettu 3.12.2014) ja -2 (1.7.2019) osalta ainoa merkintä on tv-1.


TUULIVOIMALOIDEN ALUE (tv1)

- 1 Merkinnällä osoitetaan maa-alueita, jotka soveltuvat tuulivoimatuotannon alueiksi. Merkintään sisältyy maankäyttö- ja rakennuslain 33 §:n mukainen ehdollinen rakentamisrajoitus.

Suunnittelumääräys

Alueen suunnittelussa on otettava huomioon rakentamisen vaikutukset asutukseen, loma-asutukseen, maisemaan, kulttuuriperintöön, luontoon sekä pyrittävä ehkäisemään haitallisia vaikutuksia. Lisäksi tulee ottaa huomioon lentoliikenteen aiheuttamat rajoitteet suunniteltujen alueiden soveltuvuuteen tuulivoimaloiden sijoituspaikaksi.

Aluetta suunniteltaessa tulee turvata puolustusvoimien toimintaedellytykset sekä ottaa erityisesti huomioon puolustusvoimien toiminnasta, kuten tutkajärjestelmistä ja radioyhteyksien turvaamisesta johtuvat rajoitteet.